

Bienvenue !

Le site de Bellebouche, intégré dans le réseau « **Espaces Naturels Sensibles** » du département de l'Indre (27 sites), vous accueille toute l'année autour d'une **multitude d'activités, à pratiquer seul ou en famille.**

300 ha de nature préservée et typique de la Brenne, propriété conjointe du Département de l'Indre (186 ha), de la commune de Mézières-en-Brenne (78 ha), du Conservatoire des Espaces Naturels de la Région Centre-Val de Loire (37 ha).

Situé dans le Parc naturel régional de la Brenne, à moins de 35 km de Châteauroux et de l'A20 (à l'est), de 70 km de Châtellerault et de l'A10 (à l'ouest).

En saison, **exposition permanente** et gratuite, dans la salle d'accueil, à l'entrée du site.



Accès par la RD 925.

Parking payant en juillet et août, ainsi que les week-ends et jours fériés des mois de mai, juin et septembre.



Contacts

Site de Bellebouche

02 54 38 04 23
mairie@mezieres-en-brenne.fr
36290 Mézières-en-Brenne
Coordonnées GPS :
N 46.79883° - E 001.30531°

Se restaurer sur place :


« **le Bellebouche** », restaurant gastronomique
02 54 37 74 40



Création graphique | *Cartocollé* | 06 98 59 42 08 | Ne pas jeter sur la voie publique

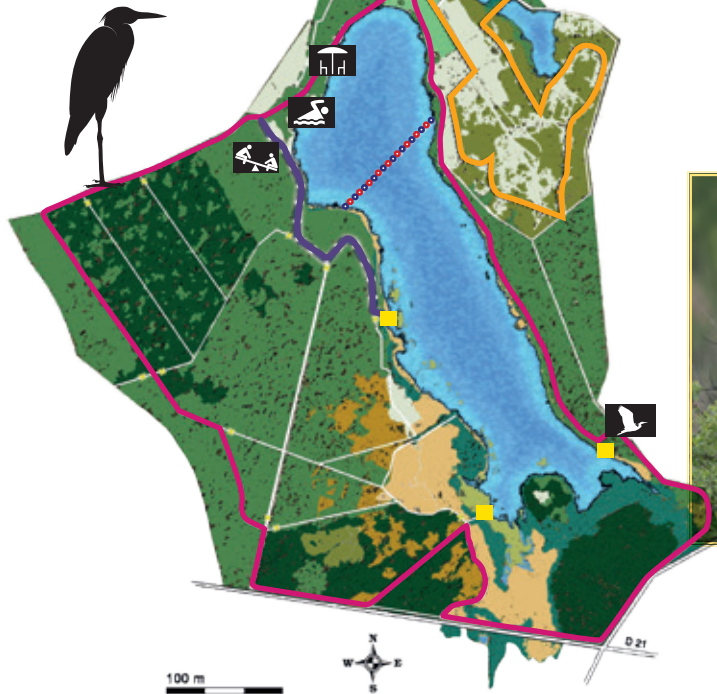
Tel.: 02 54 38 04 23 - Carte postale - J. Debray - Réserve naturelle nationale de la Brenne, DfTer CD36
© Photos: CD36, DfTer, Domaine de Bellebouche, P. Coullier, M. Laroche, M. Laroche, M. Laroche, E. Troligron, J. Troligron

Une nature à découvrir, des activités sportives, randonnées, loisirs, séjours...



vers Mézières-en-Brenne (9 km)
D925
vers Vendœuvres (6 km)

Plan du site




Légende :

- Exposition Permanente
- Camping
- Parking
- Plage
- Jeux
- Restaurant
- Village Vacances
- Observatoire de la héronnière
- Ligne de bouées
- Observatoires
- Sentier 1h (2,9 km) des 4 saisons (balisage blanc et mauve)
- Sentier 2h30 (7,5 km) « Horizon de nénuphars »
- Sentier d'accès à l'observatoire Ouest 40 min A/R (1,8 km)

+ d'infos sur les sentiers avec

36 Sorties.fr





Côté nature

Des étangs, des bois de pins et de feuillus, des landes, des bruyères, des friches...

Des plantes emblématiques, les unes communes, les autres plus rares et menacées : des Nénuphars blancs sur la nappe d'eau, 5 espèces de hérons nichant ensemble dans la héronnière installée sur des bouquets de saules,

la petite Tortue Cistude, très discrète, des papillons, des passereaux...

et pour la pause, 3 observatoires répartis sur les berges de l'étang de Bellebouche.



Côté randonnée

Des sentiers balisés pour faire le tour du site, à pied, à vélo, à cheval...

Chaque 1^{er} week-end d'août, le site de Bellebouche est au départ de la grande Randonnée de la Brenne.

Toute l'année, retrouvez également le site de Bellebouche, point de départ pour de charmantes randonnées dans la campagne brennoise.

Parc naturel régional de la Brenne

02 54 28 12 12
infoparc-naturel-Brenne.fr
www.parc-naturel-Brenne.fr



Côté activités

Des loisirs pour tous : baignade*, pédalo, kayak, toboggans, mini-golf...

Un parcours de santé, sur la rive Est de l'étang,

Des rencontres sportives, des compétitions : triathlon, cross, concours équestres...

Des sorties « nature » avec guide

(renseignements auprès du Parc naturel régional de la Brenne),

Le Département de l'Indre soutient l'opération **Nagez Grandeur Nature** qui favorise l'apprentissage de la natation en milieu naturel (juillet et août).
* non surveillée



Côté traditions

La pêche de l'étang, autour du 1^{er} novembre.

Quelques semaines auparavant, l'étang aura été vidé, les poissons rassemblés au pied de la bonde. Vente sur place.



Côté séjour

Le « **Domaine de Bellebouche** » est composé d'un Village Vacances Nature (170 couchages, restaurant, bar, salles événementielles) et d'un camping ** de 52 emplacements, 10 chalets en bois et 2 cottages. L'ensemble est situé au bord de l'étang.

Domaine de Bellebouche

02 54 38 28 28
mail : contact@bellebouche.fr
www.village-vacances-bellebouche.com

